

УТВЕРЖДАЮ:

Должность министр

Ф.И.О. Толмачевский Р.В.

Дата 10.09.2016

Акт  
лесопатологического обследования № 50  
лесных насаждений ГУ "Усть-Немское лесничество"  
Республика Коми

Способ лесопатологического обследования: Визуальное V  
Инструментальное

Место проведения:

Участковое лесничество	Урочище (дача)	Квартал (кварталы)	Выдел (выделы)	Площадь, га
Шэръягское	-	45	34.1	35,3 (18,0)
Шэръягское	-	45	34.2	35,3 (4,0)

Лесопатологическое обследование проведено на общей площади 22,0 га.

1. Визуальное лесопатологическое обследование  
Уч. лесничество: Шэрьягское, участок: - Кв. 45 выд. 34.  
Наземное V Дистанционное

1.1. На площади 18,0 га фактическая таксационная характеристика соответствует таксационному описанию.

Список участков с выявленными несоответствиями приведен в приложении 1 к настоящему Акту.

1.2. Лесные насаждения с нарушенной и утраченной устойчивостью выявлены на площади 18 га.

Участковое лесничество	Урочище (дача)	Площадь, га		Причина ослабления (гибели)
		с нарушенной устойчивостью	с утраченной устойчивостью	
Шэрьягское	-	18	-	воздействия сильных ветров прошлых лет, повлекшие наклон более 10°, изгиб или вывал деревьев (код 821).

Состояние обследованных лесных насаждений приведено в приложениях 1.1 - 1.4 к Акту в зависимости от метода проведения ЛПО.

1.3. В обследованных лесных участках прогнозируется:

Прогноз	Площадь, га
Ослабление лесных насаждений	
Усыхание лесных насаждений различной степени	
Развитие очагов вредных организмов	

1.4. Обнаружено загрязнение лесного участка отходами и выбросами:  
промышленными  
бытовыми

Вид загрязнения	Размеры загрязнения			Объем, кубм	Площадь загрязнения, га
	ширина, м	длина, м	высота, м		

## ЗАКЛЮЧЕНИЕ

Оценка текущего санитарного и лесопатологического состояния лесных насаждений,

В выделе 34, лп выделе 1 площадью 18,0 га, полнота 0,8, состав 7Б1ОС2Е, возраст 120 лет, СКС 1,78 - насаждение с нарушенной устойчивостью, санитарно-оздоровительные мероприятия не проводятся в соответствии с п.37 Правил осуществления мероприятий по предупреждению распространения вредных организмов, утвержденных приказом Минприроды России от 12.09.2016 № 470.


Назначенные профилактические мероприятия по защите лесов:

надзор за прилегающими насаждениями и оставшейся частью древостоя.

агитационные мероприятия: не планируются.

Исполнитель работ по проведению лесопатологического обследования:

Ермолин А.В.



Результаты проведения лесопатологического обследования  
лесных насаждений за 23.7.2018 года.  
лесного насаждения  
Усть-Немское.

Субъект Российской Федерации: Республика Коми. Лесничество (лесопарк): Усть-Немское.  
Участковое лесничество: Шарытское. Урочище (лесная дача):

Номер квартала	Номер выдела	Площадь выдела, га	Целевое назначение лесов	Категория защитных лесов	Номер лесопатологического выдела	Площадь лесопатологического выдела, га	Таксационная характеристика лесного насаждения								Число деревьев на пробѣ, шт.	Распределение деревьев по категориям состояния, % от запаса										Назначенные мероприятия																																																																																																																																																																																																																																																																																																																																																																																																																																																																																																																																																																																																																																																																																																																																																																																																																																																																																																																																																																																																																																																																			
							состав	порода	возраст	средняя высота, м	средний диаметр, см	тип леса	полнота	бонитет		запас, куб. м/га	без признаков ослабления	ослабленные	сильно ослабленные	умывающие	свежий сухостой	старый сухостой	свежий ветровал	старый ветровал	свежий бурелом	старый бурелом	анархичные деревья	Признаки повреждения деревьев	Доля поврежденных деревьев, %	Причина ослабления, повреждения	Подожит рубке, %	вид	площадь, га																																																																																																																																																																																																																																																																																																																																																																																																																																																																																																																																																																																																																																																																																																																																																																																																																																																																																																																																																																																																																																																												
45	34	55,3	Эксплуатационные	.	1	18	752E10C										0	18	17	16	15	14	13	12	11	10	9	8	Всего	120	24	22	БЧРС	0,8	3	260	143	80,4	19	20	21	22	23	24	25	26	27	28	29	30	31	32	33	34																																																																																																																																																																																																																																																																																																																																																																																																																																																																																																																																																																																																																																																																																																																																																																																																																																																																																																																																																																																																																																							
	Б	-					-	-	-	-	-	-	-	-	-	-		-	-	-	-	-	-	-	-	-	-	-		-	-	-	-	-	-	-	-	-	-	-	-	-	-	-	-	-	-	-	-	-	-	-	-	-	-	-	-	-	-	-	-	-	-	-	-	-	-	-	-	-	-	-	-	-	-	-	-	-	-	-	-	-	-	-	-	-	-	-	-	-	-	-	-	-	-	-	-	-	-	-	-	-	-	-	-	-	-	-	-	-	-	-	-	-	-	-	-	-	-	-	-	-	-	-	-	-	-	-	-	-	-	-	-	-	-	-	-	-	-	-	-	-	-	-	-	-	-	-	-	-	-	-	-	-	-	-	-	-	-	-	-	-	-	-	-	-	-	-	-	-	-	-	-	-	-	-	-	-	-	-	-	-	-	-	-	-	-	-	-	-	-	-	-	-	-	-	-	-	-	-	-	-	-	-	-	-	-	-	-	-	-	-	-	-	-	-	-	-	-	-	-	-	-	-	-	-	-	-	-	-	-	-	-	-	-	-	-	-	-	-	-	-	-	-	-	-	-	-	-	-	-	-	-	-	-	-	-	-	-	-	-	-	-	-	-	-	-	-	-	-	-	-	-	-	-	-	-	-	-	-	-	-	-	-	-	-	-	-	-	-	-	-	-	-	-	-	-	-	-	-	-	-	-	-	-	-	-	-	-	-	-	-	-	-	-	-	-	-	-	-	-	-	-	-	-	-	-	-	-	-	-	-	-	-	-	-	-	-	-	-	-	-	-	-	-	-	-	-	-	-	-	-	-	-	-	-	-	-	-	-	-	-	-	-	-	-	-	-	-	-	-	-	-	-	-	-	-	-	-	-	-	-	-	-	-	-	-	-	-	-	-	-	-	-	-	-	-	-	-	-	-	-	-	-	-	-	-	-	-	-	-	-	-	-	-	-	-	-	-	-	-	-	-	-	-	-	-	-	-	-	-	-	-	-	-	-	-	-	-	-	-	-	-	-	-	-	-	-	-	-	-	-	-	-	-	-	-	-	-	-	-	-	-	-	-	-	-	-	-	-	-	-	-	-	-	-	-	-	-	-	-	-	-	-	-	-	-	-	-	-	-	-	-	-	-	-	-	-	-	-	-	-	-	-	-	-	-	-	-	-	-	-	-	-	-	-	-	-	-	-	-	-	-	-	-	-	-	-	-	-	-	-	-	-	-	-	-	-	-	-	-	-	-	-	-	-	-	-	-	-	-	-	-	-	-	-	-	-	-	-	-	-	-	-	-	-	-	-	-	-	-	-	-	-	-	-	-	-	-	-	-	-	-	-	-	-	-	-	-	-	-	-	-	-	-	-	-	-	-	-	-	-	-	-	-	-	-	-	-	-	-	-	-	-	-	-	-	-	-	-	-	-	-	-	-	-	-	-	-	-	-	-	-	-	-	-	-	-	-	-	-	-	-	-	-	-	-	-	-	-	-	-	-	-	-	-	-	-	-	-	-	-	-	-	-	-	-	-	-	-	-	-	-	-	-	-	-	-	-	-	-	-	-	-	-	-	-	-	-	-	-	-	-	-	-	-	-	-	-	-	-	-	-	-	-	-	-	-	-	-	-	-	-	-	-	-	-	-	-	-	-	-	-	-	-	-	-	-	-	-	-	-	-	-	-	-	-	-	-	-	-	-	-	-	-	-	-	-	-	-	-	-	-	-	-	-	-	-	-	-	-	-	-	-	-	-	-	-	-	-	-	-	-	-	-	-	-	-	-	-	-	-	-	-	-	-	-	-	-	-	-	-	-	-	-	-	-	-	-	-	-	-	-	-	-	-	-	-	-	-	-	-	-	-	-	-	-	-	-	-	-	-	-	-	-	-	-	-	-	-	-	-	-	-	-	-	-	-	-	-	-	-	-	-	-	-	-	-	-	-	-	-	-	-	-	-	-	-	-	-	-	-	-	-	-	-	-	-	-	-	-	-	-	-	-	-	-	-	-	-	-	-	-	-	-	-	-	-	-	-	-	-	-	-	-	-	-	-	-	-	-	-	-	-	-	-	-	-	-	-	-	-	-	-	-	-	-	-	-	-	-	-	-	-	-	-	-	-	-	-	-	-	-	-	-	-	-	-	-	-	-	-	-	-	-	-	-	-	-	-	-	-	-	-	-	-	-	-	-	-	-	-	-	-	-	-	-	-	-	-	-	-	-	-	-	-	-	-	-	-	-	-	-	-	-	-	-	-	-	-	-	-	-	-	-	-	-	-	-	-	-	-	-	-	-	-	-	-	-	-	-	-	-	-	-	-	-	-	-	-	-	-	-	-	-	-	-	-	-	-	-	-	-	-	-	-	-	-	-	-	-	-	-	-	-	-	-	-	-	-	-	-	-

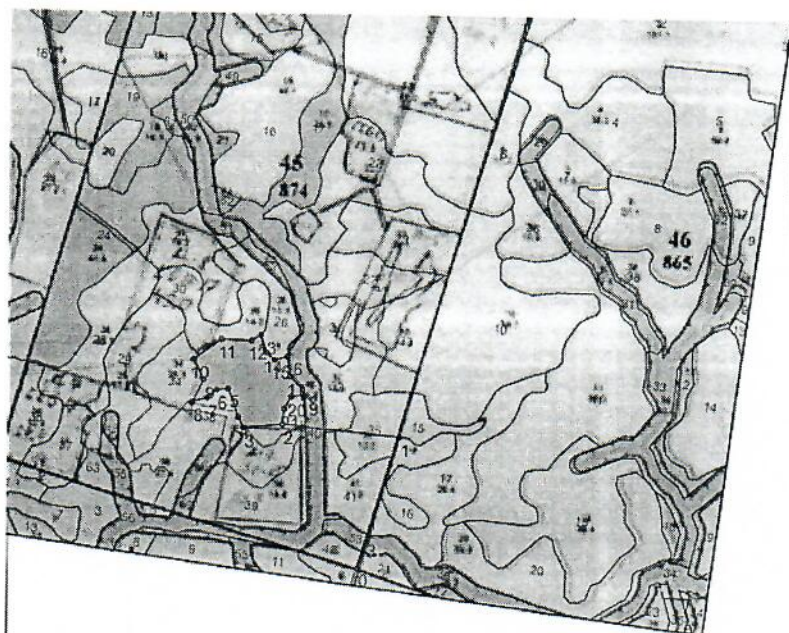
Показатели, не соответствующие таксационному описанию отмечаются "х". Расшифровка кодов причин: воздействия сильных ветров прошлых лет, повлекшие наклон более 10°, изгиб или вывал деревьев (код 821);  
Расшифровка кодов признаков: обрыв корней (вывал) прошлых лет (код 206).  
Исполнитель работ по проведению лесопатологического обследования:

Ермолин А.В.  
Дата составления документа: 03.08.2018 года. Телефон: (8212) 22-95-01.



## Абрис участка

Масштаб 1:25000



С

N выдела	Ленты (круговой площадки) перече́та				
	Сплошной перечет	Длина, м	Ширина, м	Радиус, м	Площадь, га
34					

Номера точек	Координаты	Румбы линий	Длина, м
0->1	-	С	760
1->2	-	ЮЗ 79°	658
2->3	61°40'5.578"/54°31'24.578"	ЮЗ 68°	218
3->4	61°40'4.14"/54°31'9.777"	СЗ 44°	62
4->5	61°40'6.147"/54°31'7.525"	СЗ 37°	162
5->6	61°40'10.856"/54°31'2.803"	ЮЗ 69°	65
6->7	61°40'10.622"/54°30'58.598"	ЮЗ 31°	69
7->8	61°40'9.002"/54°30'55.028"	ЮЗ 57°	86
8->9	61°40'8.08"/54°30'49.592"	СВ 10°	140
9->10	61°40'12.2"/54°30'53.158"	СЗ 44°	124
10->11	61°40'15.529"/54°30'48.854"	СВ 37°	188
11->12	61°40'19.705"/54°30'58.191"	СВ 76°	166
12->13	61°40'19.85"/54°31'9.878"	СВ 41°	60
13->14	61°40'20.928"/54°31'13.243"	ЮВ 37°	105
14->15	61°40'17.899"/54°31'16.5"	ЮВ 65°	56
15->16	61°40'16.701"/54°31'19.173"	СВ 58°	72
16->17	61°40'17.608"/54°31'23.816"	ЮВ 26°	112
17->18	61°40'14.023"/54°31'26.072"	ЮВ 62°	98
18->19	61°40'11.98"/54°31'30.954"	ЮВ 24°	37
19->20	61°40'10.765"/54°31'31.608"	ЮЗ 69°	69
20->21	61°40'10.548"/54°31'26.756"	ЮЗ 13°	74
21->2	61°40'8.248"/54°31'24.333"	ЮВ 11°	80

Условные обозначения:

Исполнитель работ по проведению лесопатологического обследования:

Ермолин А.В.

Дата составления документа: 03.08.2018 года. Телефон: (8212) 22-95-01.

1. Визуальное лесопатологическое обследование  
 Уч. лесничество: Шэрьягское, участок: - Кв. 45 вид. 34.  
 Наземное V Дистанционное

1.1. На площади 4,0 га фактическая таксационная характеристика соответствует таксационному описанию.

Список участков с выявленными несоответствиями приведен в приложении 1 к настоящему Акту.

1.2. Лесные насаждения с нарушенной и утраченной устойчивостью выявлены на площади 4 га.

Участковое лесничество	Урочище (дача)	Площадь, га		Причина ослабления (гибели)
		с нарушенной устойчивостью	с утраченной устойчивостью	
Шэрьягское	-	4	-	воздействия сильных ветров прошлых лет, повлекшие наклон более 10°, изгиб или вывал деревьев (код 821).

Состояние обследованных лесных насаждений приведено в приложениях 1.1 - 1.4 к Акту в зависимости от метода проведения ЛПО.

1.3. В обследованных лесных участках прогнозируется:

Прогноз	Площадь, га
Ослабление лесных насаждений	
Усыхание лесных насаждений различной степени	
Развитие очагов вредных организмов	

1.4. Обнаружено загрязнение лесного участка отходами и выбросами:  
 промышленными  
 бытовыми

Вид загрязнения	Размеры загрязнения			Объем, кубм	Площадь загрязнения, га
	ширина, м	длина, м	высота, м		

## ЗАКЛЮЧЕНИЕ

Оценка текущего санитарного и лесопатологического состояния лесных насаждений,


В выделе 34, лп выделе 2 площадью 4,0 га, полнота 0,8, состав 7Б1ОС2Е, возраст 120 лет, СКС 1,78 - насаждение с нарушенной устойчивостью, санитарно-оздоровительные мероприятия не проводятся в соответствии с п.37 Правил осуществления мероприятий по предупреждению распространения вредных организмов, утвержденных приказом Минприроды России от 12.09.2016 № 470.

Назначенные профилактические мероприятия по защите лесов:

надзор за прилегающими насаждениями и оставшейся частью древостоя.

агитационные мероприятия: не планируются.

Исполнитель работ по проведению лесопатологического обследования:  
 Ермолин А.В.







Абрис участка

Масштаб 1:25000



N выдела	Ленты (круговой площадки) перече́та				
	Сплошной пере́чет	Длина, м	Ширина, м	Радиус, м	Площадь, га
34					

Номера точек	Координаты	Румбы линий	Длина, м
0->1	-	З	1379
1->2	-	СВ 2°	217
2->3	61°39'57.169"/54°30'29.213"	СВ 45°	111
3->4	61°39'59.143"/54°30'35.65"	СВ 7°	104
4->5	61°40'2.376"/54°30'38.088"	СВ 27°	167
5->6	61°40'6.599"/54°30'45.321"	ЮЗ 87°	178
6->7	61°40'7.68"/54°30'33.198"	ЮВ 30°	36
7->8	61°40'6.242"/54°30'34.205"	ЮЗ 30°	94
8->9	61°40'4.089"/54°30'29.729"	ЮЗ 41°	54
9->10	61°40'3.008"/54°30'26.815"	ЮЗ 4°	49
10->2	61°40'1.322"/54°30'25.813"	ЮВ 34°	143

Условные обозначения:

Исполнитель работ по проведению лесопатологического обследования:

Ермолин А.В.

Дата составления документа: 03.08.2018 года. Телефон: (8212) 22-95-01.



№ выдела	Площадь га	Состав. Подрост, подросток, покров, почва, рельеф, особенности выдела. Отметка о порослевом проиох. Наименование категорий незалес.	Ярус	Высота	Элемент леса	Возраст	Высота	Диаметр	Класс	Группа	Бонитет	Тип леса	Плотность	Запас сырьев. лес., км				Класс	Запас на выделе, км				Хозяйственные мероприятия
														на 1 га	общий на выдел	в т.ч. по состав. породам	товарности		сухосто-я (старого)	редин	единич. дер	Захламленность ликвид а	
1	2		4	5	6	7	8	9	10	11	12	13	14	15	16	17	18	19	20	21	22	23	24