

УТВЕРЖДАЮ:

Должность министр

Ф.И.О. Галимбетов Р.В.

Дата 10.09.2018

Акт
лесопатологического обследования № 76
лесных насаждений ГУ "Сыктывкарское лесничество"
Республика Коми

Способ лесопатологического обследования: Визуальное V
Инструментальное

Место проведения:

Участковое лесничество	Урочище (дача)	Квартал (кварталы)	Выдел (выделы)	Площадь, га
Эжвинское	-	49	38	1,2

Лесопатологическое обследование проведено на общей площади 1,2 га.

1. Визуальное лесопатологическое обследование
 Уч. лесничество: Эжвинское, участок: - Кв. 49 выд. 38.
 Наземное V Дистанционное

1.1. На площади 0 га фактическая таксационная характеристика соответствует таксационному описанию.

На площади 1,2 га фактическая таксационная характеристика не соответствует таксационному описанию.

Причины несоответствия: неточность лесоустройства.

Список участков с выявленными несоответствиями приведен в приложении 1 к настоящему Акту.

1.2. Лесные насаждения с нарушенной и утраченной устойчивостью выявлены на площади 0 га

Участковое лесничество	Урочище (дача)	Площадь, га		Причина ослабления (гибели)
		с нарушенной устойчивостью	с утраченной устойчивостью	
Эжвинское	-	-	-	устойчивый низовой пожар 4-10 летней давности средней интенсивности (код 867).

Состояние обследованных лесных насаждений приведено в приложениях 1.1 - 1.4 к Акту в зависимости от метода проведения ЛПО.

1.3. В обследованных лесных участках прогнозируется:

Прогноз	Площадь, га
Ослабление лесных насаждений	-
Усыхание лесных насаждений различной степени	-
Развитие очагов вредных организмов	-

1.4. Обнаружено загрязнение лесного участка отходами и выбросами:
 промышленными
 бытовыми

Вид загрязнения	Размеры загрязнения			Объем, кубм	Площадь загрязнения, га
	ширина, м	длина, м	высота, м		

ЗАКЛЮЧЕНИЕ

Оценка текущего санитарного и лесопатологического состояния лесных насаждений:


Средневзвешенная категория состояния насаждения на площади 1,2 га составляет 1,45 - насаждение устойчивое. Назначение мероприятий по предупреждению распространения вредных организмов не требуется.

Назначенные профилактические мероприятия по защите лесов:

- агитационные мероприятия: не планируются

Исполнитель работ по проведению лесопатологического обследования:

Ермолин А.В.




Ведомость
лесных участков с выявленными несоответствиями таксационным описаниям

Источники данных	Год проведения лесоустройства	Номер квартала	Номер выдела	Площадь выдела, га	Целевое назначение лесов	Категория защитных лесов	Номер лесопатологического выдела	Площадь лесопатологического выдела, га	Таксационная характеристика										Заложено пробных площадей	
									состав	порода	возраст, лет	средняя высота, м	средний диаметр, см	тип леса	тип условий место произрастания	полнота	бонитет	запас, куб. м/га	количество, шт.	общая площадь, га
ТО	2016	49	38	1,2	Эксплуатационные	.	.	.	10С насаждение погибшее, сухостой свежий	Сосна	120	7	8	ССФ	А5	0,5	5Б	40		
Ф	2018	49	38	1,2	Эксплуатационные	.	.	.	10С насаждение устойчивое	Сосна	120	7	8	ССФ	А5	0,5	5Б	40		

Примечание:
ТО - таксационные описания
Ф - фактическая характеристика лесного насаждения

Исполнитель работ по проведению лесопатологического обследования:
Ермолин А.В.



Результаты проведения лесопатологического обследования
лесных насаждений за 25.6.2018 года.
Субъект Российской Федерации: Республика Коми. Лесничество (лесопарк): Сыктывкарское.
Участковое лесничество: Эжвинское. Урочище (лесная дача): -.

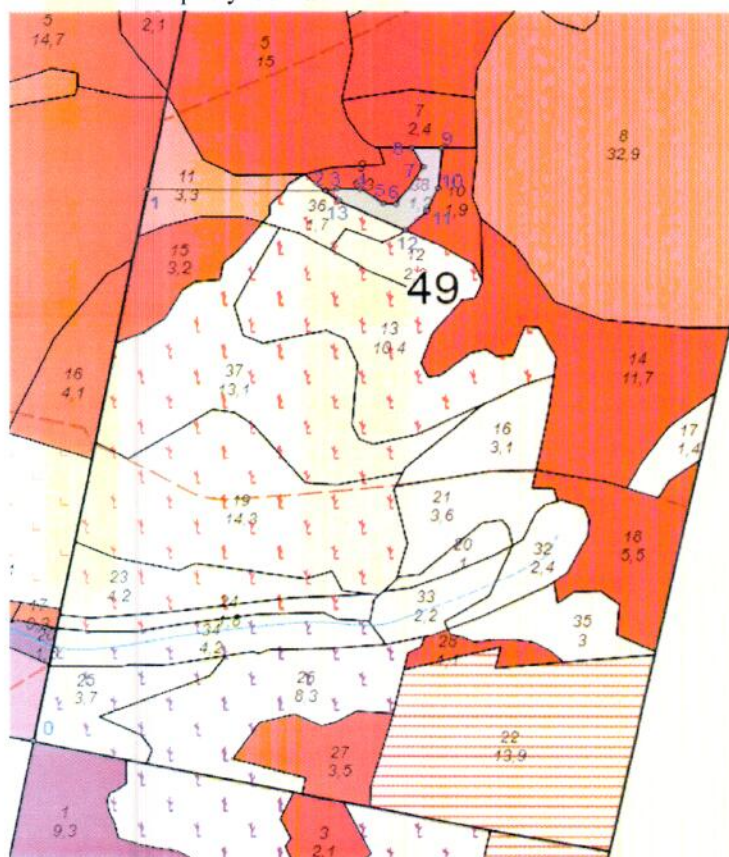
1	2	3	4	5	6	7	8	Таксационная характеристика лесного насаждения								17	Распределение деревьев по категориям состояния, % от запаса										30	31	32	33	34																																																																																																																																																																																																																																																																																																																																																																																																																																																																																										
								состав	порода	возраст	средняя высота, м	средний диаметр, см	тип леса	полнота	бонитет		запас, куб. м/га	Число деревьев на пробе, шт.	без признаков ослабления	ослабленные	сильно ослабленные	свежий сухостой	старый сухостой	свежий ветровал	старый ветровал	свежий бурелом						старый бурелом	аварийные деревья	Признаки повреждения деревьев	Доля поврежденных деревьев, %	Причина ослабления, повреждения	Полнотит рубке, %	вид	площадь, га	Назначенные мероприятия																																																																																																																																																																																																																																																																																																																																																																																																																																																																																	
49	38	1,2	Эксплуатационные	.	.	.	10С насаждение устойчивое*	Всего	С	-	-	-	-	-	-	-	100	85,0	5,0	10,0

Показатели, не соответствующие таксационному описанию отмечаются "**".
Расшифровка кодов причин: 867 (устойчивый низовой пожар 4-10 летней давности средней интенсивности).
Расшифровка кодов признаков: 111 (усыхание < 1/4 ветвей в кроне прошлых лет), 305 (ожог корней пр. лет (<3/4 корн. лап)), 306 (ожог корней пр. лет (>3/4 корн. лап)), 327 (ожог стволов пр. лет (камбий не поврежден)), 329 (ожог стволов пр. лет (камбий поврежден >3/4 окр. ствола)).

Исполнитель работ по проведению лесопатологического обследования:
Ермолин А.В.
Дата составления документа: 07.08.2018 года. Телефон: (8212) 22-95-01.

Абрис участка

Масштаб 1:10000



№ выдела	Ленты (круговой площадки) пересчета				
	№ ленты	Длина, м	Ширина, м	Радиус, м	Площадь, га
38					

Номера точек	Координаты	Румбы линий	Длина, м
0->1	-	СВ 11°	1110
1->2	-	В	322,5
2->3	61,898707 ⁰ /50,591075 ⁰	СВ 77°	22
3->4	61,898756 ⁰ /50,591495 ⁰	ЮВ 89°	41
4->5	61,898749 ⁰ /50,592269 ⁰	ЮВ 54°	51,5
5->6	61,898496 ⁰ /50,593059 ⁰	ЮВ 87°	22,5
6->7	61,898506 ⁰ /50,593449 ⁰	СВ 34°	90
7->8	61,899180 ⁰ /50,594409 ⁰	СЗ 29°	45
8->9	61,899526 ⁰ /50,593983 ⁰	В	54,5
9->10	61,899527 ⁰ /50,595072 ⁰	ЮЗ 4°	82
10->11	61,898793 ⁰ /50,594918 ⁰	ЮЗ 24°	50,5
11->12	61,898371 ⁰ /50,594551 ⁰	ЮЗ 46°	54
12->13	61,898031 ⁰ /50,593795 ⁰	СЗ 64°	133,5
13->2	61,898545 ⁰ /50,591477 ⁰	СЗ 50°	31

Условные обозначения:

Исполнитель работ по проведению лесопатологического обследования:

Ермолин А.В.

Дата составления документа: 07.08.2018 года. Телефон: (8212) 22-95-01.

